

PLAN DE MACROZONIFICACIÓN DE USO DEL BORDE COSTERO DE LA REGIÓN DE LOS RÍOS – REUNIONES DE ACUERDOS – ETAPA DE VALIDACIÓN

Reunión con Institución/Organización/Comunidades _____

- Cuarta reunión de acuerdos con los representantes de la Asociación de Comunidades Mapuche Lafkenche de Mariquina.

Asistentes _____

- Jovino Lienlaf, Presidente Asociación de Pescadores Indígenas Rayen Lafquen de Chan Chan.
- Hernán Martín, Representante Comunidad Indígena de Chan Chan.
- Juan Pulquillanca, Presidente Comunidad Indígena de Piutril.
- Benito Nahuelpan, Representante Comunidad Indígena de Piutril.
- Nibaldo Nahuelpan, Representante Comunidad Indígena de Piutril.
- Armando Pulquillanca, Representante Comunidad Indígena de Piutril.
- Heraldo Pulquillanca, Representante Comunidad Indígena de Piutril.
- Javier Nahuelpan, Presidente Comunidad Indígena de Villa Nahuel.
- Ana Nahuelpan, Representante Comunidad Indígena de Villa Nahuel.
- Teresa Nahuelpan, Representante Comunidad Indígena de Villa Nahuel.
- Mónica Lienlaf, Representante Comunidad Indígena de Villa Nahuel.
- Hortensia Nahuelpan, Representante Comunidad Indígena Huincul Mapu de Yeco.
- Cesar Acuña, Profesional División de Planificación y Desarrollo Regional, Gobierno Regional de Los Ríos.
- Rosa Cárcamo, Apoyo Técnico División de Planificación y Desarrollo Regional, Gobierno Regional de Los Ríos.
- Valentina Mediavilla, Profesional División de Planificación y Desarrollo Regional, Gobierno Regional de Los Ríos.

Lugar y Fecha _____

- Lugar: Sede Comunidad Indígena de Piutril, San José de la Mariquina.
- Fecha: Miércoles 14 de enero de 2015.
- Hora: 11:00 – 15:00 hrs.

Objetivo de la Reunión _____

- Analizar y levantar observaciones y/o modificaciones de la propuesta consensuada del Plan de Macrozonificación de Uso del Borde Costero de la Región de Los Ríos, con los representantes de la Asociación de Comunidades Mapuche Lafkenche de Mariquina.

Observaciones _____

- Jovino Lienlaf: Extender la Zona de Interés Indígena hasta las 5 millas marinas, bajo la categoría Espacio Cultural Indígena, que considera el reconocimiento y conservación de la cultura e identidad de los pueblos originarios, sus modos de vida, costumbres, tradiciones y derecho consuetudinario.
- Javier Nahuelpan: Existe un aumento en la sobreexplotación de los recursos hidrobiológicos, requiriendo el resguardo de los criaderos y viveros de bancos naturales de recursos bentónicos (como piure) en los sectores de Piutril, Pichicullín, Yeco, Mississippi y Las Puntillas,

generado por el incremento en actividad turística resultante de la conectividad del Puente El Lingue en Mehuín.














- Ana Nahuelpan: Aumentar la protección de las cabeceras de las cuencas en la Zona de Manejo Sostenible de Bosque Nativo.
- Javier Nahuelpan: Definir una Zona de Playas Marítimas para el resguardo de la playa Pichicullín.
- Juan Pulquillanca: Incorporar los puentes El Lingue y Piutril en la cartografía.
- Mónica Lienlaf: Definir una nueva categoría de uso preferente Zona de Conservación y Manejo Sostenible de la Biodiversidad en Agua Dulce, para la protección de los bancos de salmón natural en el estero Plalafquen, al lado del puente Piutril y la Península de Chan Chan.
- Javier Nahuelpan: Definir un uso preferente Zona de Conservación de la Biodiversidad Terrestre o Zona de Conservación y Manejo Sostenible de la Biodiversidad Marina para la protección de anfibios (ranas) en el sector Villa Nahuel y Punta Yeco.
- Nibaldo Nahuelpan: Incorporar los cementerios de Tringlo, Yeco y Piutril en la cartografía (símbolo X), bajo la categoría de uso preferente Espacio Cultural Indígena.
- Juan Pulquillanca: Definir una Zona de Conservación de la Biodiversidad Terrestre en la punta Yeco, por la presencia de criaderos de anfibios y ranas.
- Hernán Martín: Establecer incompatible en el Área Apropriada para el ejercicio de la Acuicultura (AAA) y Zona de Pesca Artesanal con los cultivos intensivos de especies salmónidos.

Acuerdos

- Se presentará el **acta de los principales temas y acuerdos** de la reunión a los representantes de la Asociación de Comunidades Mapuche Lafkenche de Mariquina para su revisión y validación.
- Se acordó en realizar la quinta reunión una vez modificado las observaciones en la cartografía final y documento técnico de trabajo.

LISTA DE ASISTENCIA

Reunión Técnica Asociación de Comunidades Mapuche Lafkenche Mariquina
Miércoles 14 de enero de 2015 – Sede Comunidad Indígena de Piutril, Mariquina.

N°	NOMBRE	INSTITUCIÓN	TÉLEFONO	CORREO ELECTRÓNICO	FIRMA
1	Tomica Lienlaf	VILLA NAHUEL	86027767		
x 2	AHICETO P.	PIUTRIL	86120675		
3	Hermano Leocadio	Chan. Chan	86613253		
4	Fernando Lienlaf	" "	79315158		
x 5	Arcobaldo Pulgar	PIUTRIL	86121172		
6	Teresa Nahuelpan	Villa Nahuel			
7	Ana Nahuelpan	Villa Nahuel	59430112		
x 8	Wilmar de Lafkenche	PIUTRIL	73584574		
9	Bernito Nahuelpan	Piutril			
10	Amarolo Nahuelpan	✓			
11	Nivaldo Nahuelpan	✓			
x 12	Esteban Nahuelpan	Huinaf Mapu Yeco	99126426		
13	Juan Pulgarina	Comuneros Piutril.	79143548		



PLAN DE MACROZONIFICACIÓN DE USO DEL BORDE COSTERO
REGIÓN DE LOS RÍOS



14	Jacuer Natividad	Villa Natividad	87048320		
15	Valentina Mediarilla	DIPLADE - GORE	63 2 284331	vmediarilla@gorede losrios.cl	<i>[Signature]</i>
16	Rosa Carretero	DIPLADE - GORE	2284341	carretero@gorede losrios.cl	<i>[Signature]</i>
17	Cesar Acuña	DIPLADE - GORE	63 2284037	cesar@regionalrios.cl	<i>[Signature]</i>
18					
19					
20					
21					
22					
23					
24					
25					
26					
27					
28					
29					