

PLAN DE MACROZONIFICACIÓN DE USO DEL BORDE COSTERO DE LA REGIÓN DE LOS RÍOS – REUNIONES DE ACUERDOS – ETAPA DE VALIDACIÓN

Reunión con Institución/Organización/Comunidades _____

- Primera reunión de acuerdos con los representantes de la Asociación de Pescadores Indígenas y Comunidades Indígenas de Chaihuín.

Asistentes _____

- Andrés Colipai, Representante Asociación de Pescadores Indígenas de Chaihuín.
- Marco Huala, Representante Asociación de Pescadores Indígenas de Chaihuín.
- César Maripane, Representante Asociación de Pescadores Indígenas de Chaihuín.
- Franco Maripane, Representante Asociación de Pescadores Indígenas de Chaihuín.
- Rodrigo Navarro, Representante Asociación de Pescadores Indígenas de Chaihuín.
- Silvia Navarro, Representante Asociación de Pescadores Indígenas de Chaihuín.
- Marcelino Railaf, Representante Asociación de Pescadores Indígenas de Chaihuín.
- Carolina Vera, Representante Asociación de Pescadores Indígenas de Chaihuín.
- Esteban Vera, Representante Asociación de Pescadores Indígenas de Chaihuín.
- Cecilia Navarro, Representante Comunidad Indígena de Chaihuín.
- Leontina Navarro, Representante Comunidad Indígena de Chaihuín.
- Odilia Triviños, Representante Comunidad Indígena de Chaihuín.
- Adolfo Navarro, Representante Comunidad Indígena de Chaihuín.
- Margarita Huala, Representante Comunidad Indígena de Chaihuín.
- Cesar Acuña, Profesional División de Planificación y Desarrollo Regional, Gobierno Regional de Los Ríos.
- Natalia Campos, Profesional División de Planificación y Desarrollo Regional, Gobierno Regional de Los Ríos.
- Rosa Cárcamo, Apoyo Técnico División de Planificación y Desarrollo Regional, Gobierno Regional de Los Ríos.

Lugar y Fecha _____

- Lugar: Local Gastronómico Chaihuín, comuna de Corral.
- Fecha: Viernes 24 de julio de 2015.
- Hora: 15:00 – 18:30 hrs.

Objetivo de la Reunión _____

- Presentar el estado de avance de la propuesta consensuada del Plan de Macrozonificación de Uso del Borde Costero de la Región de Los Ríos, a los representantes de la Asociación de Pescadores Indígenas y Comunidades Indígenas de Chaihuín.

Observaciones _____

- César Acuña: Presenta el Plan de Macrozonificación de Uso del Borde Costero a los asistentes para inducir el trabajo posterior.
- Esteban Vera: Existe preocupación por la falta de trabajo local, comentan que siempre han sido pasados a llevar, que los pescadores de otros lugares se llevan sus recursos. En este sentido, unos representantes de la Asociación de Pescadores Indígenas y Comunidades

Indígenas de Chaihuín comentan que les convendría quizás tener una salmonera para que les de trabajo.

- **Margarita Huala:** Si se instalan las salmoneras el trabajo duraría muy poco, porque después de un tiempo no tendrían que sacar y sería perjudicial para la actividad turística que estamos desarrollando. Podrían dañar el río Chaihuín, causando la contaminación de los recursos hidrobiológicos.
- Los asistentes están de acuerdo con la modificación del objeto de las Áreas Apropriadas para el ejercicio de la Acuicultura (AAA), además de definir incompatible la actividad “Cultivos intensivos de especies salmónidos”.
- **Esteban Vera:** El mar que tenemos acá es un “lujo”, nuestro paisaje es precioso, tenemos todo: mar, río, laguna.
- **Margarita Huala:** Señala que existe preocupación por la recolección de orilla, ahora no les dejan sacar caracoles, lapas, etc. Actualmente, los hombres no tienen trabajo en el mar.
- **Adolfo Navarro:** Comenta que existe un problema con los barcos cerqueros, se llevan todo y dejan la costa sin recursos.
- Los pescadores manifiestan su preocupación por cambios en las condiciones, a algunos pescadores se les permite solo trabajar en agua dulce, aun cuando han trabajado toda su vida en el mar.
- **Margarita Huala:** Indica que desde el año 2010 las comunidades indígenas han buscado el reconocimiento de la Ley Lafkenche y su aplicación, pero no sienten que se les haya escuchado, ni se haya hecho mucho.
- Los pescadores comentan que ellos andan a remo y con redes chicas, cuando salen a trabajar tienen que competir con embarcaciones mayores de 12 metros de eslora.
- Los asistentes piden realizar gestiones con SERNAPESCA para coordinar una reunión con el sindicato de pescadores y la comunidad en general, donde se les capacite.
- El equipo del Gobierno Regional de Los Ríos propone que las organizaciones de Chaihuín revisen los archivos para analizarlos en la próxima reunión (cartografía y documentos de trabajo).
- La Asociación de Pescadores Indígenas de Chaihuín comenta que están solicitando un Área de Manejo y Explotación de Recursos Bentónicos (AMERB) desde Playa León hasta la Playa Colún, inclusive para que se considere en el Plan de Macrozonificación de Uso del Borde Costero.
- En Punta Galera compraron terrenos los privados, una familia de apellido “Buceta” y no hay acceso a la playa, eso por ejemplo no corresponde, nos gustaría que Bienes Nacionales y la Armada, aclarara esos temas en el sector.
- **César Acuña:** Comenta que no corresponde porque es terreno fiscal y debería ser un espacio para el rescate de embarcaciones. Se revisará el tema con la Gobernación Marítima.














Acuerdos

- Se presentará el **acta de los principales temas y acuerdos** de la reunión a los representantes de la Asociación de Pescadores Indígenas y Comunidades Indígenas de Chaihuín para su revisión y validación.
- Se analizarán técnicamente las observaciones levantadas en la reunión para evaluar la factibilidad de cambios en la propuesta de zonificación.
- El equipo técnico del Gobierno Regional de Los Ríos realizará gestiones con SERNAPESCA para facilitar una reunión con el sindicato de pescadores y la comunidad en general, según lo solicitado.
- Durante la próxima semana el equipo técnico del Gobierno Regional de Los Ríos se comunicará con los representantes para agendar una próxima reunión de trabajo.

LISTA DE ASISTENCIA

REUNIÓN COMUNIDADES INDÍGENAS COSTERAS DE LA COMUNA DE CORRAL

Viernes 24 de julio de 2015 -- 15:00 hrs -- Sede de las Comunidades Indígenas de Chaihuín.

N°	NOMBRE	INSTITUCIÓN	TELÉFONO	CORREO ELECTRÓNICO	FIRMA
1	Rodrigo Navarro T.	Asociación Pescadores	94775241	Chagui.roj@gmail.com	
2	Silvia Navarro I.	"	99689012	Silvia_n_91@hotmail.com	
3	Andrés Golpazi R.	"	66324351		
4	Carolina Vera H.	"	75122997	carolnavera@hotmail.cl	
5	Franco Maipane R.	"	56944577	Petero.1995@gmail.com	
6	Cesae Maipane R.	"	98793680		
7	Mauro Huata N.	"	98777252		
8	Mauro Rautaf F.	"	73337060		
9	Beatriz Navarro N.	Comunidad Indígena Chaihuín	56536359		
10	Leontina Navarro A.	"	66608733		
11	Odilza Terreros R.	"	56043681		
12	Adolfo Navarro A.	"	56706604		
13	Esteban Vera M.	Asociación Pescadores	82843604	estebanvera@gmail.com	



PLAN DE MACROZONIFICACIÓN DE USO DEL BORDE COSTERO

REGIÓN DE LOS RÍOS



Región de Los Ríos
GOBIERNO REGIONAL

14	Marguerita Huala H.	Comunidad Indígena	82840990	la maggii@gmail.com	
15					
16					
17					
18					
19					
20					
21					
22					
23					
24					
25					
26					
27					
28					
29					
30					